

# **Vidiecky mikroregión Pod Pajštúnom a možnosti rozvoja v oblasti cestovného ruchu**



Doc..RNDr. Peter Spišiak, CSc.,  
Bc. Radka Hlušková  
Katedra humánnej geografie a demogeografie  
Prírodovedecká fakulta  
Univerzita Komenského  
Bratislava

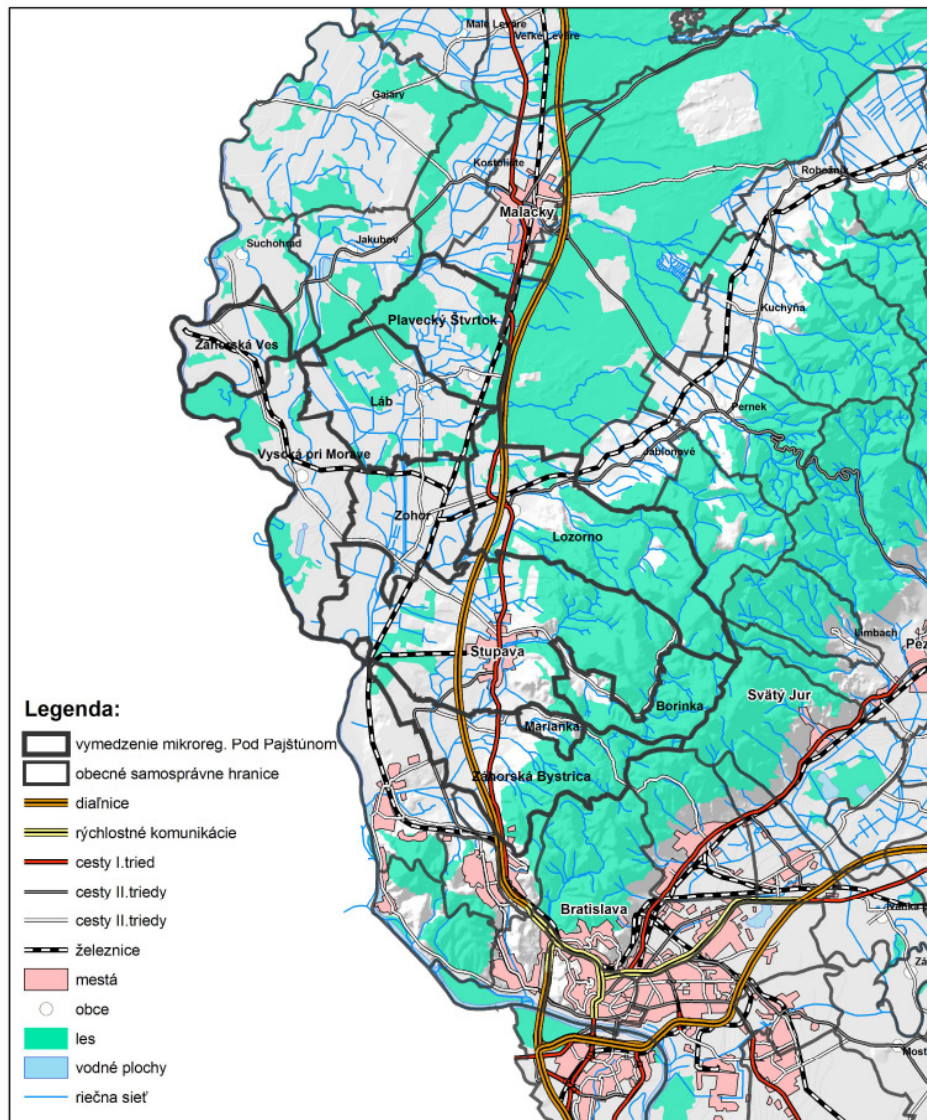
# 1. Cieľ práce

- zhodnotiť predpoklady pre rozvoj mikoregiónu so zámerom na cestovný ruch
- načrtnúť oblasti cezhraničnej spolupráce
- zanalyzovať projekty pre rozvoj vidieckeho CR

# 1. Všeobecnozempisná mapa mikroregiónu Pod Pajštúnom

územno-správne vymedzenie záujmového územia - mikroregiónu Pod Pajštúnom

1 : 200.000



0 2,5 5 10 15 20  
Kilometrov

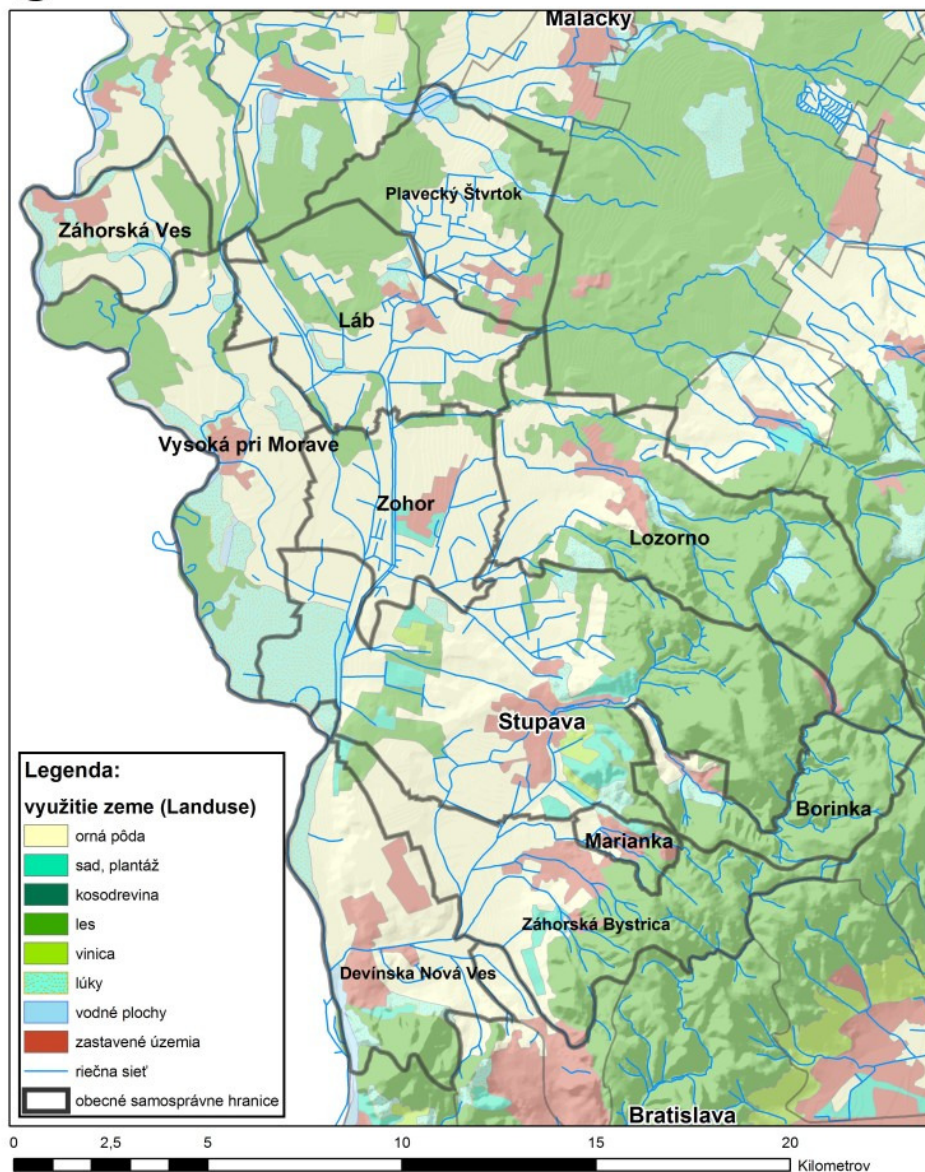
zdroj: SAŽP, Tajovského 28, Banská Bystrica

## 2. Geografická poloha sledovaného územia

- Mikroregión Pod Pajštúnom leží v západnej časti Slovenskej republiky pri štátnej hranici s Rakúskom.
- Je súčasťou okresu Malacký a okresu Bratislava IV (Záhorská Bystrica a Devínska Nová Ves).
- Rozloha mikroregiónu Pod Pajštúnom je 307 km<sup>2</sup> s počtom obyvateľov 39 858 (SODB 2001).
- Mikroregión Pod Pajštúnom tvoria obce: Mariánka, Borinka, Lozorno, Láb, Zohor, Plavecký štvrtok, Vysoká pri Morave, Záhorská Ves, mesto Stupava a mestské časti Devínska Nová Ves a Záhorská Bystrica.
- poloha mikroregiónu je veľmi dobrá pre domácich i zahraničných turistov (blízkosť hraníc s Rakúskom, ČR, Bratislava)

## 2. Mapa využitia zeme mikroregiónu Pod Pajštúnom

interpretácia satelitných snímok Landsat podľa metodiky Corine LandCover (1990)  
1 : 125.000



autor: Bc. Radka Hlušková, zdroj: SAŽP

## 3. LOKALIZAČNÉ PREDPOKLADY PRE ROZVOJ CR

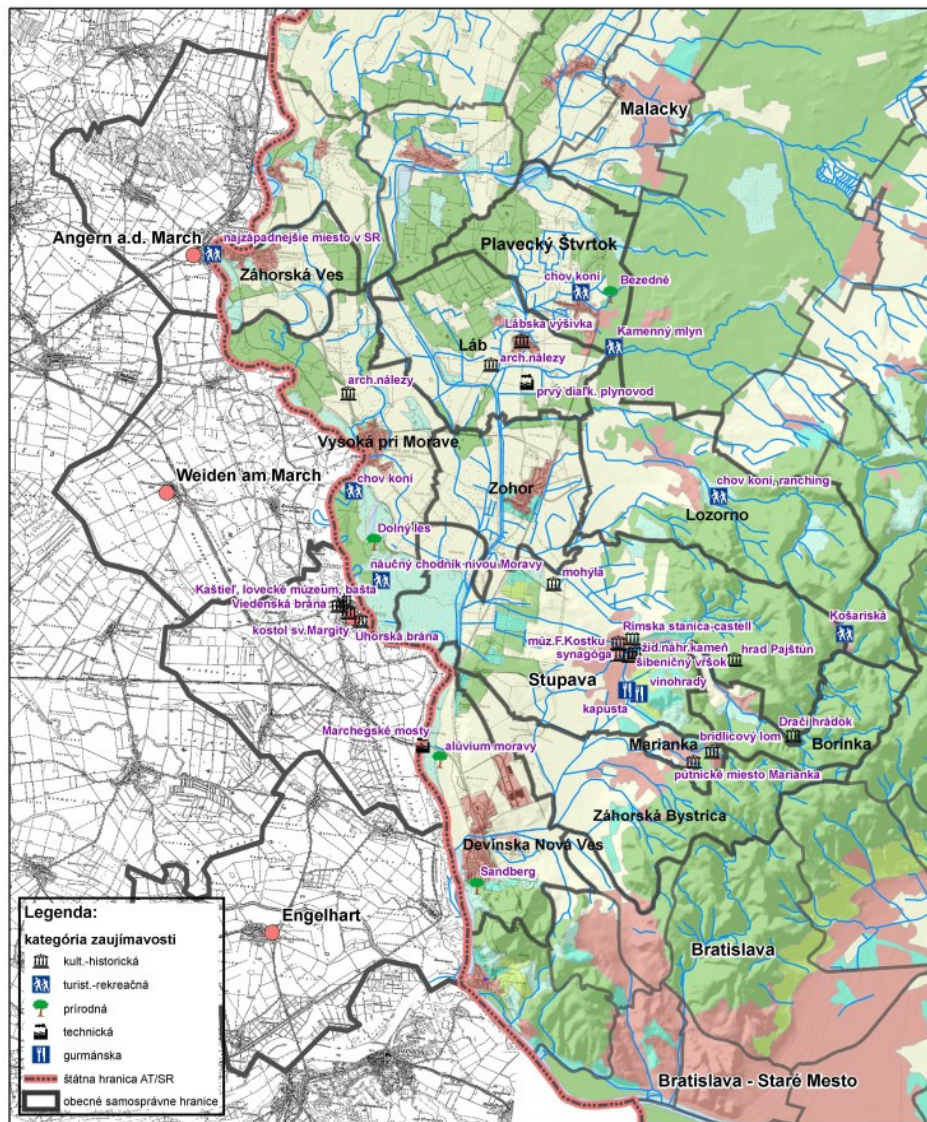
### Prírodné predpoklady pre rozvoj cestovného ruchu

- Do oblasti zasahuje
- CHKO Malé Karpaty a CHKO Záhorie,
- Ramsarská lokalita Niva Moravy a Alúvium Moravy
- Národná prírodná rezervácia Horný a Dolný les a Devínska Kobyla
  
- Možnosti turistiky a cykloturistiky
  
- Hubárstvo
  
- Rybolov- Stupavský a Lozorniansky potok, Vacháľkovom rybníku, vodnej nádrži v Lozorne a v štrkoviskách Malé a Veľké Axi vo Vysokaj pri Morave
  
- Letná turistika- Plavecký štvrtok

## ? Mapa atraktivít mikroregiónu Pod Pajštúnom

?????

1 : 160.000



zdroj: SAŽP, Tajovského 28, Banská Bystrica, vlastný prieskum

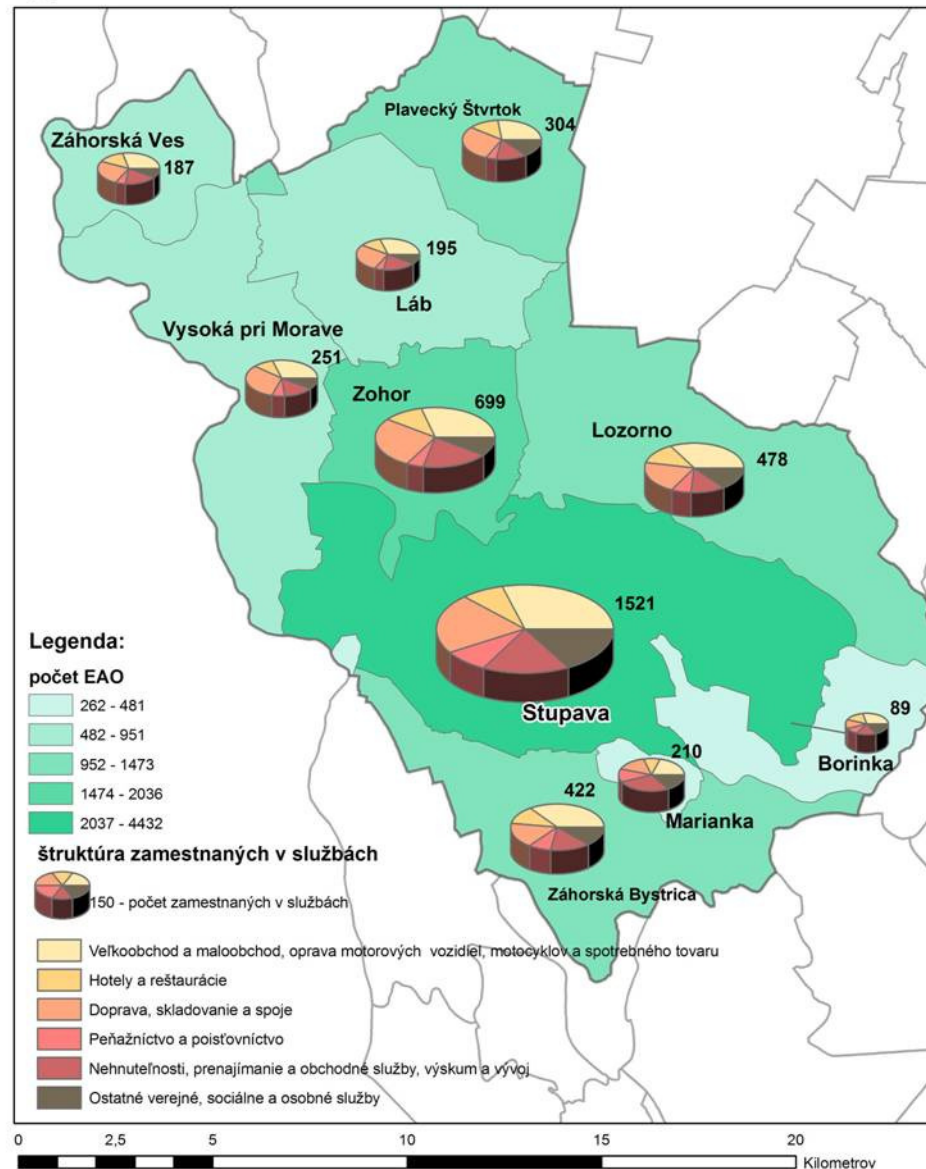
## 3. LOKALIZAČNÉ PREDPOKLADY PRE ROZVOJ CR

Kultúrno- historické predpoklady pre rozvoj cestovného ruchu

- DNV-Marcheggské mosty
- Mariánka- pútnické miesto, bridlicový lom
- Borinka- Pajštún, Dračí Hrádok
- Stupava- múzeum F. Kostku, židovský náhrobný kameň, Rímska stanica, kapusta
- Vysoká pri Morave-náučný chodník Nivou Moravy
- Plavecký Štvrtok- prvý diaľkový plynovod
- Láb- Lábska výšivka, archeologické nálezy
- kultúrno- historické predpoklady sú pomerne dobré (množstvo historických pamiatok, tradície, festivaly, slávností a iné podujatia) → napriek tomu nízka návštevnosť, z dôvodu slabej propagácie

## 2. Podiel obyvateľstva zamestnaného v službách z celkového počtu EAO v mikroregióne Pod Pajštúnom (podľa sčítania obyvateľov, domov a bytov v SR v r.2001)

1 : 125.000



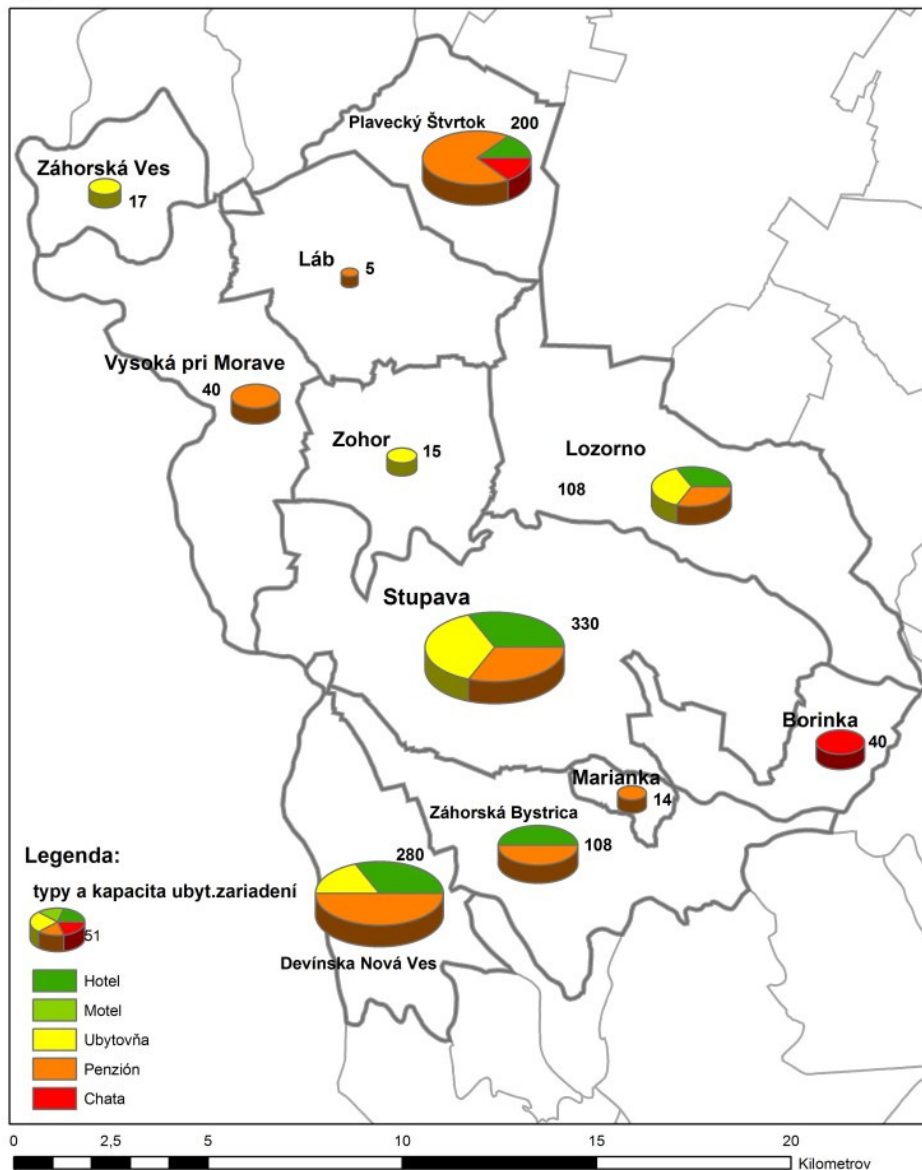
zdroj: ŠÚ SR, SAŽP

## 3. LOKALIZAČNÉ PREDPOKLADY PRE ROZVOJ CR

Sídello- demografické predpoklady pre rozvoj cestovného ruchu

## 5. Ubytovacie zariadenia v mikroregióne Pod Pajštúnom v roku 2008

1 : 125.000



autor: Bc. Radka Hlušková, zdroj: SAŽP, vlastný prieskum

## 4. REALIZAČNÉ PREDPOKLADY PRE ROZVOJ CR

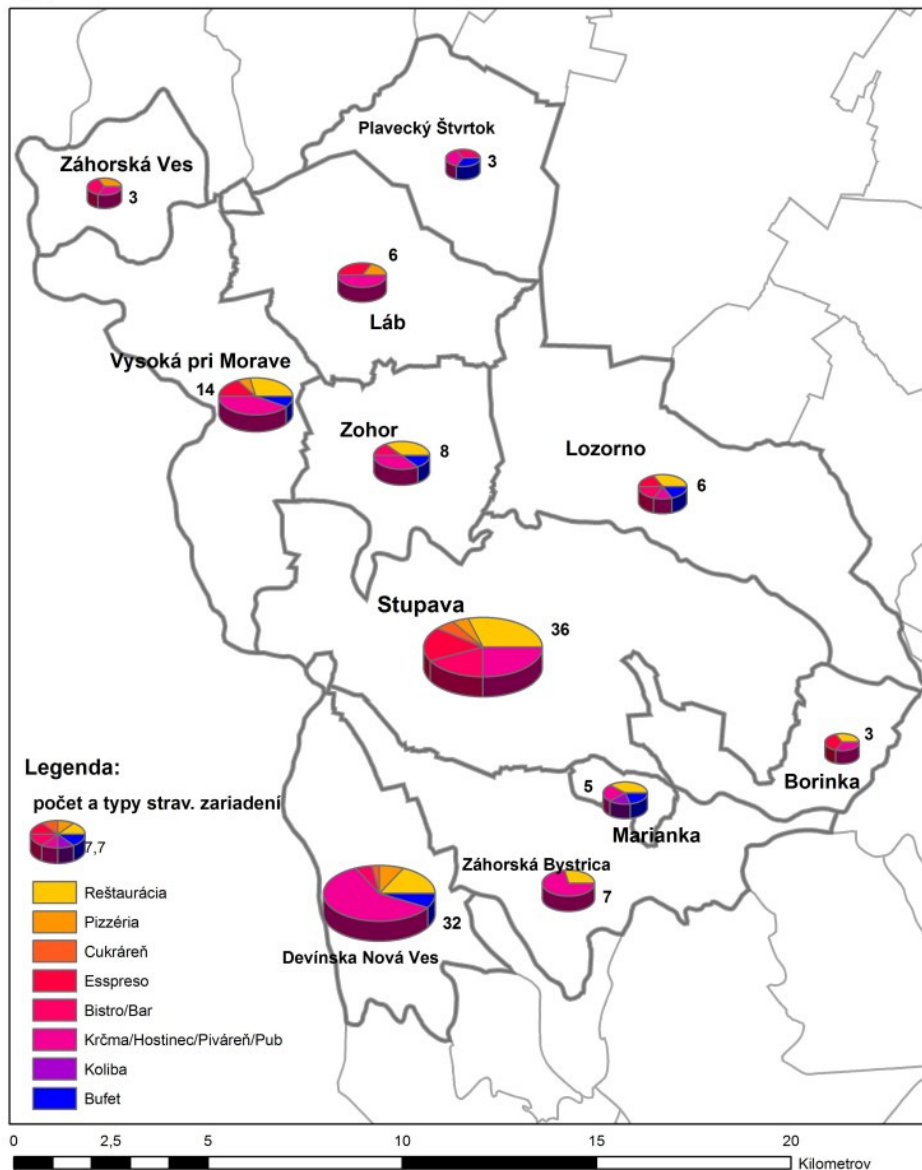
Materiálno- technická základňa (ubytovacie zariadenia)

Názov obce/ Typ ubytovacieho zariadenia	Hotel	Motel	Ubytovňa	Penzión	Chata	Počet lôžok
Borinka	0	0	0	0	1	40
Láb	0	0	0	1	0	5
Lozorno	1	0	1	1	0	108
Marianka	0	0	0	1	0	14
Plavecký Štvrtok	1	0	0	6	1	200
Stupava	2	0	2	2	0	330
Vysoká pri Morave	0	0	0	2	0	40
Záhorská Bystrica:	1	0	0	1	0	108
Záhorská Ves	0	0	1	0	0	17
Zohor	0	0	1	0	0	
DNV	2	0	1	3	0	280
<b>Úhrn</b>	<b>7</b>	<b>0</b>	<b>6</b>	<b>17</b>	<b>2</b>	<b>1142</b>

materiálno- technická základňa pre CR je slabá, nedosahuje štandardnú úroveň (málo ubytovacích a stravovacích zariadení s vyššou úrovňou služieb, niektoré, ktoré sú vyhľadávané turistami, absentujú)

## 6. Stravovacie zariadenia v mikroregióne Pod Pajštúnom v roku 2008

1 : 125.000



autor: Bc. Radka Hlušková, zdroj: SAŽP, vlastný prieskum

## 4. REALIZAČNÉ PREDPOKLADY PRE ROZVOJ CR

Materiálno- technická základňa  
(stravovacie zariadenia)

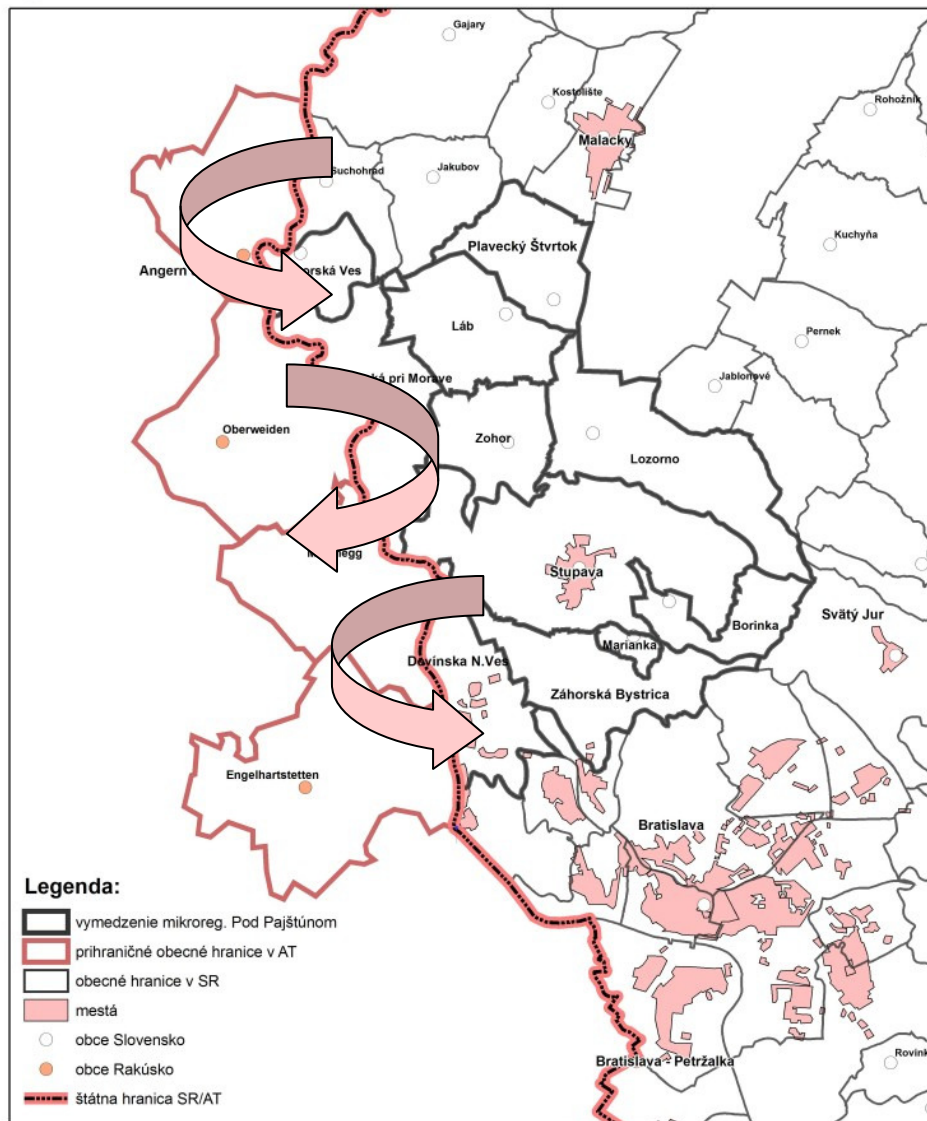
Názov obce/ Typ stravovacích o zariadenia	Reštaurácia	Pizzéria	Cukráreň	Espresso	Bistro/ Bar	Krčma/ Piváreň / Pub	Koliba	Bufet	Spolu
Borinka	1	0	0	1	0	1	0	0	3
Láb	0	1	0	2	0	3	0	0	6
Lozorno	2	0	0	1	1	1	0	1	6
Mariánka	2	0	0	0	0	1	1	1	5
Plavecký Štvrtok	0	0	0	0	1	1	0	1	3
Stupava	11	2	2	5	7	9	0	0	36
Vysoká pri Morave	4	1	0	2	0	6	0	1	14
Záhorská Bystrica	2	0	0	0	0	5	0	0	7
Záhorská Ves	0	1	0	0	1	1	0	0	3
Zohor	3	0	0	0	1	3	0	1	8
DNV	5	3	1		2	19		2	32
<b>Úhrn</b>	<b>30</b>	<b>8</b>	<b>3</b>	<b>11</b>	<b>13</b>	<b>50</b>	<b>1</b>	<b>7</b>	<b>123</b>



## 6. Vymedzenie mikroregiónu Pod Pajštúnom

a potencionálna spolupráca s rakúskymi prihraničnými obcami

1 : 200.000



0 2,5 5 10 15 20  
Kilometrov

zdroj: SAŽP, Tajovského 28, Banská Bystrica / www.stat.at

## 5. CEZHRANIČNÁ SPOLUPRÁCA V MIKROREGIÓNE POD PAJŠTÚNOM

Súčasná cezhraničná spolupráca

Kultúra

Životné prostredie

Cykloturistika

1. Plavecký štvrtok: Cezhraničné informačné centrum. **Eko centrum- PHARE**. Centrum dopomôže k rozvoju cestovného ruchu obce a vytvorí priestor pre nové spolupráce
2. Obec Vysoká pri Morave zrealizovala projekt vybudovania turistickej kancelárie **TK NIVA** z podpory programu Interreg IIIA 2005. Partnermi projektu sú GIZ Marchfeld, Marchegg; Wienviertel Tourismus GmbH., Poysdorf a Mikroregión Borina.
3. Regionálne cezhraničné impulzné centrum **RCIC Záhorská Ves** bolo zriadené z programu iniciatívy spoločenstva INTERREG IIIA Partnermi projektu sú Záujmové združenie Mikroregión BORINA, GIZ Marchegg, obec Angern an der March.
4. Zohor **Kultúrna výmena Dolné Záhorie – Weinviertel**. Partnermi projektu sú obec Zohor a GIZ Regionalverband March-Thaya-Auen. PHARE CBC. Cieľom je podporovať rozvoj kultúrnej výmeny ako dôležité faktora pre zblížovanie regiónov

## **5. CEZHRANIČNÁ SPOLUPRÁCA V MIKROREGIÓNE POD PAJŠTÚNOM**

**Súčasná cezhraničná spolupráca  
Ukončené projekty**

1. Projekt **Most pre cyklistov** prebieha pod záštitou GIZ Marchfeld so sídlom v Marcheggu na rieke Morava medzi obcami Schlosshof a Devínska Nová Ves.
2. projekt centier GIZ „**Vitajte susedia**“
3. **Cyklotrasy bez hraníc** vytvorenie jednotného rámca budovania siete cyklotrás pre slovensko-rakúske pohraničné oblasti  
Projekt získal podporu z programu PHARE  
CBC Realizátor projektu je Regionálna a rozvojová agentúra RRA Senec- Pezinok a rakúsky partner – Weinviertel Tourismus GmbH..
4. **Vitajte cyklisti** Certifikácia je inšpirovaná príkladmi z Nemecka ([Bett&Bike](#)), Rakúska a Švajčiarska a priamo vychádza z certifikácie [Cyklisté vítáni](#), v rámci ktorej je v Českej republike certifikovaných už viac ako 750 zariadení a cieľov. V plnom rozsahu bude spustená v máji 2008.

## 5. CEZHRANIČNÁ SPOLUPRÁCA V MIKROREGIÓNE POD PAJŠTÚNOM

Súčasná cezhraničná spolupráca  
**Prebiehajúce projekty**

1. Opatrenie 1.4. Podpora spoločných služieb v oblasti cestovného ruchu a rekreácie **Propagačný materiál o obci Láb** zameraný na prilákanie turistov a návštevníkov. Projekt bol financovaný z podpory JPD cieľ 2.
2. **Rekonštrukcia kaštieľa a parku** v Stupave JPD cieľ 2
3. **Revitalizácia verejných priestranstiev s multifunkčným využitím v Obci Láb** JPD cieľ 2
4. **"GEOTERMÁLNA ŠTÚDIA"** - Prvý krok k energetickej nezávislosti. Projekt obce Plavecký štvrtok bol spolufinancovaný z fondu Phare CBC. Cieľom je využitie existujúceho geotermálneho potenciálu.

## **6. REALIZÁCIA PROJEKTOV ROZVÍJAJÚCICH CESTOVNÝ RUCH**

### **Ukončené projekty**

- 1. Informácie, servis a pohoda na cyklotrasách Dolného Záhoria.** Projekt bol podporený Phare CBC Slovensko - Rakúsko 2002. Cieľom je zvýšenie atraktívnosti regiónu, vyrovnávanie rozdielov v úrovni služieb, vybavenosti a servisu na cykloturistických trasách v porovnaní so susedným regiónom Rakúska
- 2. Záhorie región – projekt rozvoja cestovného ruchu.** Úlohou projektu je vytvorenie záujmovej skupiny zloženej z podnikateľov ktorí zabezpečujú služby v oblasti cestovného ruchu, miest a obci regiónu Záhorie, regionálnych združení a odbornej verejnosti
- 3. Projekt rekonštrukcie námestia (Marianka)**

## **6. REALIZÁCIA PROJEKTOV ROZVÍJAJÚCICH CESTOVNÝ RUCH**

### **Prebiehajúce projekty**

- 4. Informačný systém obce Marianka**  
Informačný systém obce predstavuje vybudovanie elektronického informačného systému pre občanov obce a zabezpečenie ich informovanosti vo všetkých oblastiach života obce.
- 5. Podpora CR v obci Marianka prostredníctvom propagačno - informačných nástrojov.** Projekt podporí cestovný ruch v Marianke. Obec bude propagovaná cestou webovej stránky špeciálne upravenej na tento účel ako aj rôznymi propagačnými nástrojmi ako sú letáky, propagačné brožúry a informačné tabule.

## **6. REALIZÁCIA PROJEKTOV ROZVÍJAJÚCICH CESTOVNÝ RUCH**

**Pripravované projekty**

1. Úprava námestia obce Borinka
2. Návrh cyklotrasy cez obec Borinka a Osvetlenie hradu Pajštún.
3. Revitalizácia verejného priestranstva v obci Plavecký Štvrtok
4. Obnoviteľné zdroje pre turistické centrum na báze revitalizácie vrtu L 91
5. Obnoviteľné zdroje pre turistické centrum na báze vybudovania geotermálneho vrtu

Ďakujem Vám za pozornosť.